



































































































Census of Romania for the Year 1930: Bucovina Province




















POPULATION BY DEPARTMENTS, TOWNS, DISTRICTS, VILLAGES	 GPS Coordinates N,E	Google Maps	Department	District
Adâncata	 48.08968,25.9284555	Hlyboka	Storojineț	Plasa Flondoreni
Arbore	 47.7331711,25.9291936	Arbore	Suceava	Plasa Arbore
Argel	 47.7650602,25.4594423	Argel	Câmpulung	Plasa Moldovei
Babin	 48.6474561,25.6279619	Babyn	Cernăuți	Plasa Nistrului
Bădeuți (Inclusiv satul Bădeuți-Noui cu 361 locuitori)	 47.8057172,25.9714974	Bădeuți	Rădăuți	Plasa Ștefan-Vodă
Bahna	 48.2243255,25.231037	Bahna	Storojineț	Plasa Răstoacelor
Băhrinești	 47.983523,25.9432955	Bahrynivka	Rădăuți	Plasa Siret
Baiășești	 47.4828715,26.1017132	Baișești	Suceava	Plasa Ilișești
Baineț	 47.9671253,25.9425938	Baineț	Rădăuți	Plasa Siret
Bălăceana	 47.6425199,26.0416746	Bălăceana	Suceava	Plasa Ilișești
Bălcăuți	 47.8911607,26.0680675	Bălcăuți	Rădăuți	Plasa Siret
Banila-pe-Ceremuș	 48.3580935,25.3509802	Banyliv	Storojineț	Plasa Ceremușului
Banila-pe-Siret	 48.1100401,25.4929015	Banyliv-Pidhirnyi	Storojineț	Plasa Flondoreni
Bârbești	 48.3495565,25.6060905	Brusnytsya	Storojineț	Plasa Ceremușului
Benia-Porșescul	 47.659953,25.2589417	Benia	Câmpulung	Plasa Moldovei
Berchișești	 47.5274504,26.0303557	Berchișești	Suceava	Plasa Ilișești
Berhomet-pe-Prut	 48.3643359,25.6955845	Berhomet	Cernăuți	Plasa Șipenițului
Berhomete-pe-Siret	 48.1580569,25.3388683	Berhomet	Storojineț	Plasa Răstoacelor




















POPULATION BY DEPARTMENTS, TOWNS, DISTRICTS, VILLAGES		GPS Coordinates N,E	Google Maps	Department	District
Bila		48.3179515,25.8829355	Bila	Cernăuți	Plasa Cosminului
Bilca		47.9183547,25.7451725	Bilca	Rădăuți	Plasa Ștefan-Vodă
Bobești		48.263899,25.6877995	Bobivtsi	Storjineț	Plasa Ceremușului
Boian		48.2696019,26.1292566	Boyany	Cernăuți	Plasa Cosminului
Boianceni		48.4892295,25.9545279	Boianchuk, Boyanchuk	Cernăuți	Plasa Nistrului
Borăuți		48.5865801,25.6361491	Borivtsi	Cernăuți	Plasa Nistrului
Bordei		48.343084,25.7601411	Burdei	Cernăuți	Plasa Cosminului
Bosanci		47.5872056,26.3117623	Bosanci	Suceava	Plasa Dragomirna
Botoșana		47.6859732,25.9383129	Botoșana	Suceava	Plasa Arbore
Botușanița		47.8775912,26.1062193	Botușanița Mare	Rădăuți	Plasa Siret
Boureni		47.5623079,25.8791543	Boureni	Câmpulung	Plasa Homorului
Brăești		47.4991693,26.0626816	Brăiești	Suceava	Plasa Ilișești
Brașca		47.6271645,26.0546565	Brașca	Suceava	Plasa Ilișești
Breaza		47.6378341,25.3331424	Breaza	Câmpulung	Plasa Moldovei
Brodina		47.8825767,25.4185438	Brodina	Rădăuți	Plasa Putilei
Broscăuții-Noui		48.238931,25.6972929	Novi Broskivtsi	Storjineț	Plasa Ceremușului
Broscăuții-Vechi		48.2400255,25.7419401	Stari Broskivtsi	Storjineț	Plasa Ceremușului
Bucșoaia		47.5326667,25.8160256	Bucșoaia	Câmpulung	Plasa Homorului
Buda		48.3066131,26.020914	Buda	Cernăuți	Plasa Prutului





















POPULATION BY DEPARTMENTS, TOWNS, DISTRICTS, VILLAGES		GPS Coordinates N,E	Google Maps	Department	District
Budeniu		48.0849225,25.652383	Budenets'	Storojineț	Plasa Flondoreni
Buniuți				Suceava	Plasa Dragomirna
Burdujeni		47.6802769,26.2776769	Burdujeni	Suceava	Plasa Dragomirna
Burla		47.7897891,25.9303952	Burla	Rădăuți	Plasa Ștefan-Vodă
Căbești		48.2748514,25.6636659	Yaseny	Storojineț	Plasa Ceremușului
Cacica		47.6365346,25.902071	Cacica	Suceava	Plasa Arbore
Cadobești		48.580518,25.7702164	Kadubivtsi	Cernăuți	Plasa Nistrului
Cajvana		47.7045896,25.9691047	Cajvana	Suceava	Plasa Arbore
Calafindești		47.8550689,26.1161971	Calafindești	Rădăuți	Plasa Siret
Călinești		48.3459164,25.58533	Kal'nivtsi	Storojineț	Plasa Ceremușului
Călinești-Cuparencu (După indicațiunea Prefecturii jud. Suceava, denumirea localității este Călineștii-Cuparencu)		47.805991,26.1554217	Călinești-Cuparencu	Suceava	Plasa Dragomirna
Călinești-Ienache (După indicațiunea Prefecturii jud. Suceava, denumirea localității este Călineștii-Ienache)		47.7789765,26.1344897	Călinești-Enache	Suceava	Plasa Dragomirna
Camena		48.223109,25.844162	Kam'yana	Cernăuți	Plasa Cosminului
Câmpulung-pe-Ceremuș		48.069019,24.991482	Dovhopillya	Rădăuți	Plasa Putilei
Câmpulungul (Moldovenesc)		47.5162376,25.5650889	Câmpulung Moldovenesc	Câmpulung	Urban District
Cândești		47.9204223,26.1957838	Cândești	Rădăuți	Plasa Siret
Capu-Câmpului		47.5062711,25.9837818	Capu Câmpului	Câmpulung	Plasa Homorului
Capu-Codrului		47.5304293,25.9890173	Capu-Codrului	Câmpulung	Plasa Homorului
Carapciu-pe-Ceremuș		48.3230149,25.4534551	Karapchiv	Storojineț	Plasa Ceremușului



















POPULATION BY DEPARTMENTS, TOWNS, DISTRICTS, VILLAGES		GPS Coordinates N,E	Google Maps	Department	District
Carapciu-pe-Siret		48.090147,25.8471479	Karapchiv	Storjineț	Plasa Flondoreni
Cârlibaba		47.5786226,25.1189624	Cârlibaba	Câmpulung	Plasa Dornei
Cârlibaba-Nouă		47.5671662,25.1279748	Cârlibaba Nouă	Câmpulung	Plasa Dornei
Catrineni		48.2188415,25.2741955	Chereshen'ka	Storjineț	Plasa Răstoacelor
Ceahor		48.241022,25.9873404	Chahor	Cernăuți	Plasa Cosminului
Cerepcăuți		48.017918,25.9648549	Cherepkivtsi	Rădăuți	Plasa Siret
Cernauca		48.4185974,26.0105289	Chornivka	Cernăuți	Plasa Prutului
Cernăuți		48.321348,25.9339186	Czernowitz	Cernăuți	Urban District
Chilișeni		47.5612516,26.4742183	Chilișeni	Suceava	Plasa Dragomirna
Chisălău		48.5794901,25.659971	Kyseliv	Cernăuți	Plasa Nistrului
Chiseliteni		48.0346045,25.0543744	Kyselytsi	Rădăuți	Plasa Putilei
Cincău		48.5925956,25.8171085	Chun'kiv	Cernăuți	Plasa Nistrului
Ciocănești		47.4789386,25.2744985	Ciocănești	Câmpulung	Plasa Dornei
Ciornohuzi		48.2705545,25.2275756	Chornohuzy	Storjineț	Plasa Răstoacelor
Cireș		48.0977001,25.6107585	Cheresh	Storjineț	Plasa Flondoreni
Cireșel		48.2188415,25.2741955	Chereshen'ka	Storjineț	Plasa Răstoacelor
Ciudeiu		48.0482325,25.603951	Chudei	Storjineț	Plasa Flondoreni
Ciumârna		47.7103079,25.6063412	Ciumârna	Câmpulung	Plasa Moldovei
Climăuți		47.9647256,25.9258352	Climăuți	Rădăuți	Plasa Siret





















POPULATION BY DEPARTMENTS, TOWNS, DISTRICTS, VILLAGES		GPS Coordinates N,E	Google Maps	Department	District
Clit		47.7585363,25.8487701	Clit	Suceava	Plasa Arbore
Clivești		48.4851915,25.6324794	Khlivyshche	Cernăuți	Plasa Șipenițului
Clivodin		48.4771576,25.751035	Klivodyn	Cernăuți	Plasa Șipenițului
Clocucica		48.3703785,25.6651286	Klokichka	Cernăuți	Plasa Șipenițului
Comănești		47.6708488,25.9908628	Comănești	Suceava	Plasa Arbore
Comărești		48.1952155,25.5775375	Komarivtsi	Storjineț	Plasa Flondoreni
Coniatin		48.0426706,24.9388881	Konyatyn	Rădăuți	Plasa Putilei
Corcești		48.0113244,25.7765221	Korchivtsi	Storjineț	Plasa Flondoreni
Corlata		47.5421167,26.0461003	Corlata	Suceava	Plasa Ilișești
Corovia		48.2261549,25.9708995	Koroviya	Cernăuți	Plasa Cosminului
Cosmeni		48.4402029,25.7667803	Kizman	Cernăuți	Urban District
Coșna		47.3708031,25.1768659	Coșna	Câmpulung	Plasa Dornei
Costâna		47.6903004,26.1189115	Costâna	Suceava	Plasa Dragomirna
Costești		48.2797415,25.644458	Kostyntsi	Storjineț	Plasa Ceremușului
Costișa		47.9258879,25.9077358	Costișa	Rădăuți	Plasa Ștefan-Vodă
Costrijeni		48.6526935,25.706548	Kostryschiwka	Cernăuți	Plasa Nistrului
Cotul-Bainschi		48.1993395,26.036354	Kut	Cernăuți	Plasa Cosminului
Cotul-Ostriței		48.257313,26.0533546	Ostrytsya	Cernăuți	Plasa Prutului
Cotul-Vânători		48.3286515,25.8350651	Strilets'kyi Kut	Cernăuți	Plasa Cosminului




















POPULATION BY DEPARTMENTS, TOWNS, DISTRICTS, VILLAGES		GPS Coordinates N,E	Google Maps	Department	District
Crasna Putnei		48.0147795,25.5656326	Krasnojilsk	Storojineț	Plasa Flondoreni
Crasna-Ilschi		48.0147795,25.5656326	Krasnojilsk	Storojineț	Plasa Flondoreni
Crăsnișoara-Nouă		48.0654635,25.5460165	Nova Krasnoshora	Storojineț	Plasa Flondoreni
Crăsnișoara-Veche		48.038325,25.5290611	Stara Krasnoshora	Storojineț	Plasa Flondoreni
Crișceatec		48.6279075,25.745633	Khreshchatyk	Cernăuți	Plasa Nistrului
Cuciuorul-Mare		48.2143251,25.9072921	Velykyi Kuchuriv	Cernăuți	Plasa Cosminului
Cuciuorul-Mic		48.4666675,25.908891	Malyi Kuchuriv	Cernăuți	Plasa Nistrului
Culeuți		48.6339329,25.8278111	Kulivtsi	Cernăuți	Plasa Nistrului
Cupca		48.043946,25.7819909	Kupka	Storojineț	Plasa Flondoreni
Danila		47.7531742,26.0945249	Dănila	Suceava	Plasa Dragomirna
Dărmănești		47.7346553,26.1429119	Dărmănești	Suceava	Plasa Dragomirna
Dârmoxa		47.1877727,25.5386638	Dârmoxa	Câmpulung	Plasa Dornei
Davideni		48.1374401,25.544555	Davydivka	Storojineț	Plasa Flondoreni
Davidești		48.490051,25.705667	Davydivtsi	Cernăuți	Plasa Șipenițului
Dealul-Ederii				Suceava	Plasa Arbore
Deia		47.5973945,25.6190443	Deia	Câmpulung	Plasa Moldovei
Dihtineț		48.0634008,25.0425101	Dykhtynets'	Rădăuți	Plasa Putilei
Dobronăuți		48.482904,26.0192231	Dobrynivtsi	Cernăuți	Plasa Nistrului
Dorna-Candrenilor		47.3561091,25.2535343	Dorna Candrenilor	Câmpulung	Plasa Dornei




















POPULATION BY DEPARTMENTS, TOWNS, DISTRICTS, VILLAGES		GPS Coordinates N,E	Google Maps	Department	District
Dornești		47.8706017,25.9927511	Dornești	Rădăuți	Plasa Siret
Doroșăuți		48.5872239,25.8930695	Doroshivtsi	Cernăuți	Plasa Nistrului
Dorotea		47.5314125,25.7864142	Frasin	Câmpulung	Plasa Homorului
Drăcineț		48.3165035,25.7004075	Drachyntsi	Storojineț	Plasa Ceremușului
Drăgoești		47.5473046,26.0793972	Drăgoiești	Suceava	Plasa Ilișești
Dubăuți		48.353108,25.712772	Dubivtsi	Cernăuți	Plasa Șipenițului
Dumbrava-Roșie		48.1365389,25.9384421	Chervona Dibrova	Storojineț	Plasa Flondoreni
Fântâna-Albă		47.976917,25.8833555	Bila Krynyzja	Rădăuți	Plasa Siret
Frasin		47.5314125,25.7864142	Frasin	Câmpulung	Plasa Homorului
Frătăuții-Noui		47.9365564,25.8429336	Frătăuții Noi	Rădăuți	Plasa Ștefan-Vodă
Frătăuții-pe-Suceava				Rădăuți	Plasa Ștefan-Vodă
Frătăuții-Vechi		47.9053511,25.8782102	Frătăuții Vechi	Rădăuți	Plasa Ștefan-Vodă
Frumosul		47.6142027,25.6361246	Frumosu	Câmpulung	Plasa Moldovei
Fundul-Moldovei		47.5414227,25.4147672	Fundu Moldovei	Câmpulung	Plasa Moldovei
Gălănești		47.9073807,25.8018529	Gălănești	Rădăuți	Plasa Ștefan-Vodă
Gărbăuți		47.994903,26.09684	Horbivtsi	Rădăuți	Plasa Siret
Găureni				Suceava	Plasa Dragomirna
Gavrilești		48.46575,25.658803	Havrylivtsi	Cernăuți	Plasa Șipenițului
Gemenea		47.4345563,25.6867004	Gemenea	Câmpulung	Plasa Homorului
Glodul		47.165894,25.4782175	Glodu	Câmpulung	Plasa Dornei





















POPULATION BY DEPARTMENTS, TOWNS, DISTRICTS, VILLAGES		GPS Coordinates N,E	Google Maps	Department	District
Gogolina		48.227302,26.2139171	Zelenyi Hai	Cernăuți	Plasa Cosminului
Grănicești		47.8127916,26.0553936	Grănicești	Rădăuți	Plasa Siret
Gropeni		47.8950892,26.0980654	Gropeni	Rădăuți	Plasa Siret
Gura-Humorului		47.5593526,25.8921791	Gura Humora	Câmpulung	Urban District
Gura-Putilei		48.097835,25.099074	Ust'-Putyla	Rădăuți	Plasa Putilei
Gura-Putnei		47.9012805,25.5939604	Gura Putnei	Rădăuți	Plasa Ștefan-Vodă
Hlinița		48.331935,25.7040309	Hlynytsya	Storjineț	Plasa Ceremușului
Hlinița-pe-Prut		48.331935,25.7040309	Hlynytsya	Cernăuți	Plasa Cosminului
Horodnicul-de-Jos		47.8613164,25.825982	Horodnic de Jos	Rădăuți	Plasa Ștefan-Vodă
Horodnicul-de-Sus		47.8410408,25.8143091	Horodnic de Sus	Rădăuți	Plasa Ștefan-Vodă
Horoșăuți		48.4789535,25.9751155	Horoshivtsi	Cernăuți	Plasa Nistrului
Hurjuieni		47.9143407,25.842129	Hurjuieni	Rădăuți	Plasa Ștefan-Vodă
Iablonea		48.0274034,24.9202384	Yablunysya	Rădăuți	Plasa Putilei
Iacobeni		47.4266899,25.3065133	Iacobeni	Câmpulung	Plasa Dornei
Iacobești		47.7677933,26.0803199	Iacobești	Suceava	Plasa Dragomirna
Iaslovăț		47.7566073,25.9638261	Iaslovăț	Suceava	Plasa Arbore
Igești		48.02448,25.6527509	Yizhivtsi	Storjineț	Plasa Flondoreni
Ilișești		47.6096042,26.0431338	Ilișești	Suceava	Plasa Ilișești
Iordănești		48.097727,25.806298	Yordaneshy	Storjineț	Plasa Flondoreni




















POPULATION BY DEPARTMENTS, TOWNS, DISTRICTS, VILLAGES		GPS Coordinates N,E	Google Maps	Department	District
Ispas		48.298631,25.2730287	Ispas	Storojineț	Plasa Răstoacelor
Ițcani-Gară (După indicațiunea Prefecturii jud. Suceava, denumirea localității este Ițcanii-Gară)		47.6773539,26.2331414	Ițcani	Suceava	Plasa Dragomirna
Ițcanii-Noui		47.6773539,26.2331414	Ițcani	Suceava	Plasa Dragomirna
Iujineți		48.536078,25.6584456	Yuzhynets'	Cernăuți	Plasa Șipenițului
Iurcăuți		48.502207,25.934317	Yurkivtsi	Cernăuți	Plasa Nistrului
Ivancăuți		48.452553,25.6703009	Ivankivtsi	Cernăuți	Plasa Șipenițului
Jadova		48.1981735,25.5097546	Stara Zhadova	Storojineț	Plasa Flondoreni
Jadova-Nouă		48.2290975,25.5365949	Nova Zhadova	Storojineț	Plasa Flondoreni
Jucica-Veche		48.3500137,25.966431	Sadhora	Cernăuți	Plasa Prutului
Lașchiuca		48.413714,25.7806641	Lashkivka	Cernăuți	Plasa Șipenițului
Lehăcenii-Tăutului		48.2558425,26.172379	Prypruttya	Cernăuți	Plasa Cosminului
Lențeștii-de-Jos		48.3500137,25.966431	Sadhora	Cernăuți	Plasa Prutului
Lențeștii-de-Sus		48.3500137,25.966431	Sadhora	Cernăuți	Plasa Prutului
Lipoveni		47.7255456,26.2257855	Lipoveni	Suceava	Plasa Dragomirna
Liteni		47.5205879,26.5277769	Liteni	Suceava	Plasa Dragomirna
Liuzii-de-Jos				Suceava	Plasa Arbore
Luca				Cernăuți	Plasa Nistrului
Lucăcești		47.5311105,26.1075711	Lucăcești	Suceava	Plasa Ilișești
Lucavățul-de-Jos		48.197175,25.423379	Lukivtsi	Storojineț	Plasa Răstoacelor



















POPULATION BY DEPARTMENTS, TOWNS, DISTRICTS, VILLAGES		GPS Coordinates N,E	Google Maps	Department	District
Lucavățul-de-Sus		48.197175,25.423379	Lukivtsi	Storjineț	Plasa Răstoacelor
Lucavița		48.197175,25.423379	Lukivtsi	Cernăuți	Plasa Cosminului
Lujeni		48.3623187,25.7596993	Luschany	Cernăuți	Plasa Șipenițului
Mahala		48.2958976,26.0420609	Mahala	Cernăuți	Plasa Prutului
Malatineți		48.5105304,25.6469505	Malyatyntsi	Cernăuți	Plasa Șipenițului
Mălinești-pe-Ceremuș		48.3143705,26.3355564	Malynivka	Storjineț	Plasa Ceremușului
Mămăeștii-Noui		48.350377,25.8254609	Mamaivtsi	Cernăuți	Plasa Șipenițului
Mămăeștii-Vechi		48.350377,25.8254609	Mamaivtsi	Cernăuți	Plasa Șipenițului
Mamornița		48.220486,26.096848	Mamornytsya	Cernăuți	Plasa Cosminului
Mănăstirea-Humorului		47.596467,25.8467531	Mănăstirea Humorului	Câmpulung	Plasa Humorului
Măneuți		47.8974407,25.9258462	Măneuți	Rădăuți	Plasa Ștefan-Vodă
Mărăței		47.7495298,26.1301446	Măriței	Suceava	Plasa Dragomirna
Măreniceni		48.1226876,25.0479694	Marynychy	Storjineț	Plasa Răstoacelor
Marginea		47.8083391,25.8146524	Marginea	Rădăuți	Plasa Ștefan-Vodă
Măzănăești		47.5298206,26.0837747	Măzănăești	Suceava	Plasa Ilișești
Mega		48.158224,25.4140905	Velyke	Storjineț	Plasa Răstoacelor
Mesteceni		48.1100401,25.4929015	Banyliv-Pidhirnyi	Storjineț	Plasa Flondoreni
Mihalcea		48.2514071,25.8509656	Mykhal'cha	Cernăuți	Plasa Cosminului
Mihova		48.150871,25.3898129	Myhove	Storjineț	Plasa Răstoacelor





















POPULATION BY DEPARTMENTS, TOWNS, DISTRICTS, VILLAGES		GPS Coordinates N,E	Google Maps	Department	District
Mihoveni		47.6783999,26.1746532	Mihoveni	Suceava	Plasa Dragomirna
Mihuceni		48.1157706,25.9740369	Mykhailivka	Storojineț	Plasa Flondoreni
Mileșăuți		47.7867089,26.0099066	Milișăuți	Rădăuți	Plasa Ștefan-Vodă
Milie		48.3273255,25.2834864	Milijeve	Storojineț	Plasa Răstoacelor
Miron		47.4866137,26.0071063	Mironu	Câmpulung	Plasa Homorului
Mitcău		48.6047286,26.010473	Mytkiv	Cernăuți	Plasa Nistrului
Mitocel				Suceava	Plasa Dragomirna
Mitocul-Dragomirnei		47.7315566,26.2460589	Mitocu Dragomirnei	Suceava	Plasa Dragomirna
Moldova-Sulița		47.693384,25.2341365	Moldova-Sulița	Câmpulung	Plasa Moldovei
Moldovița		47.6880631,25.5463028	Moldovița	Câmpulung	Plasa Moldovei
Mosoreni		48.6241325,26.0380974	Musorivka	Cernăuți	Plasa Nistrului
Mușenița		47.9633182,25.9840822	Mușenița	Rădăuți	Plasa Siret
Năsipitul				Rădăuți	Plasa Putilei
Neagra-Șarului		47.2915866,25.3694486	Șaru Dornei	Câmpulung	Plasa Dornei
Negostina		47.9259168,26.0730457	Negostina	Rădăuți	Plasa Siret
Negrileasa		47.4272282,25.8114981	Negrileasa	Câmpulung	Plasa Homorului
Nepolocăuți		48.3918875,25.6469655	Nepolokiwzi	Cernăuți	Plasa Șipenițului
Ocna		48.5698459,25.9731189	Vikno	Cernăuți	Plasa Nistrului
Onut		48.5672015,26.0499626	Onut	Cernăuți	Plasa Nistrului
Oprîșeni		48.0548105,26.0280425	Oprysheny	Rădăuți	Plasa Siret




















POPULATION BY DEPARTMENTS, TOWNS, DISTRICTS, VILLAGES		GPS Coordinates N,E	Google Maps	Department	District
Orășeni		48.4259664,25.6226315	Orshivtsi	Cernăuți	Plasa Șipenițului
Oșehlib		48.423303,25.7013237	Oshykhliby	Cernăuți	Plasa Șipenițului
Ostra		47.3947889,25.7543349	Ostra	Câmpulung	Plasa Homorului
Ostrița		48.257313,26.0533546	Ostrytsya	Cernăuți	Plasa Cosminului
Păltiniș		47.1913601,25.4283286	Păltiniș	Câmpulung	Plasa Dornei
Păltinoasa		47.5604931,25.9580755	Păltinoasa	Câmpulung	Plasa Homorului
Panaci		47.2473385,25.3816795	Panaci	Câmpulung	Plasa Dornei
Panca		48.1736015,25.6479589	Panka	Storjineț	Plasa Flondoreni
Părăul-Negru		48.555611,26.0230825	Chorny Potik	Cernăuți	Plasa Nistrului
Părhăuți		47.7115069,26.0892355	Părhăuți	Suceava	Plasa Dragomirna
Părteștii-de-Jos		47.6405246,25.9565949	Părteștii de Jos	Suceava	Plasa Arbore
Părteștii-de-Sus		47.6474278,25.9112227	Părteștii de Sus	Suceava	Plasa Arbore
Pătrășeni				Storjineț	Plasa Răstoacelor
Pătrăuții-de-Jos		48.0312214,25.7173945	Nyzhni Petrivtsi	Storjineț	Plasa Flondoreni
Pătrăuții-de-Sus		48.0705996,25.713634	Verkhni Petrivtsi	Storjineț	Plasa Flondoreni
Pătrăuții-Sucevei (După indicațiunea Prefecturii jud. Suceava, denumirea localității este Pătrăuți-pe-Suceava)		47.720712,26.1857416	Pătrăuți	Suceava	Plasa Dragomirna
Petriceni		48.05029,25.8938035	Petrychanka	Storjineț	Plasa Flondoreni
Piedecăuți		48.3800875,25.6515979	P'yadykivtsi	Cernăuți	Plasa Șipenițului
Pilugeni (După indicațiunea Prefecturii jud, Câmpulung, denumirea localității este Pilugani)		47.3315806,25.1685405	Pilugani	Câmpulung	Plasa Dornei





















POPULATION BY DEPARTMENTS, TOWNS, DISTRICTS, VILLAGES		GPS Coordinates N,E	Google Maps	Department	District
Plaiul-Cosminului		48.2269751,26.0219973	Molodiya	Cernăuți	Plasa Cosminului
Plăvălar		47.5693448,26.3556648	Plăvălări	Suceava	Plasa Dragomirna
Pleșa		47.6263838,25.8370972	Pleșa	Câmpulung	Plasa Homorului
Plosca		47.912507,25.1420975	Ploska	Rădăuți	Plasa Putilei
Poeni-pe-Solca		47.6887024,25.8840679	Poeni-Solca	Suceava	Plasa Arbore
Poeni-pe-Suceava		47.5731526,26.4607215	Poeni-Suceava	Suceava	Plasa Dragomirna
Pohorlăuți		48.547547,25.9649945	Pohorilivka	Cernăuți	Plasa Nistrului
Poiana-Micului		47.6711027,25.7548285	Poiana Micului	Câmpulung	Plasa Homorului
Poiana-Negrii		47.3047154,25.2001477	Poiana Negrii	Câmpulung	Plasa Dornei
Poiana-Stampii		47.3162633,25.1371265	Poiana Stampei	Câmpulung	Plasa Dornei
Poeni		48.0518559,26.0927145	Bukivka	Rădăuți	Plasa Siret
Pojorâta		47.5168779,25.4569531	Pojorâta	Câmpulung	Plasa Moldovei
Prelipcea		48.6493415,25.6752395	Prylypche	Cernăuți	Plasa Nistrului
Prevoroch		48.101438,26.035663	Pryvoroky	Cernăuți	Plasa Cosminului
Prisăcăreni		48.088985,25.8780046	Prosokryany	Storojineț	Plasa Flondoreni
Putila		47.9952605,25.095495	Putyla	Rădăuți	Plasa Putilei
Putna		47.8725139,25.6057406	Putna	Rădăuți	Plasa Ștefan-Vodă
Rădăuți		47.8405361,25.9159326	Rădăuți	Rădăuți	Urban District
Răpujineți		48.6522396,25.7913172	Repuzhyntsi	Cernăuți	Plasa Nistrului














POPULATION BY DEPARTMENTS, TOWNS, DISTRICTS, VILLAGES		GPS Coordinates N,E	Google Maps	Department	District
Rarancea		48.3370909,26.066651	Ridkivtsi	Cernăuți	Plasa Prutului
Răstoace		48.1672275,25.1271339	Roztoky	Storojineț	Plasa Răstoacelor
Răușeni		47.579782,26.3710284	Reuseni	Suceava	Plasa Dragomirna
Revăcăuți		48.3726815,25.685144	Revakivtsi	Cernăuți	Plasa Șipenițului
Revcăuți		48.2811904,26.2085686	Revkivtsi	Cernăuți	Plasa Cosminului
Revna-pe-Ceremuș		48.335037,25.7970939	Revne	Storojineț	Plasa Răstoacelor
Revna-pe-Prut		48.335037,25.7970939	Revne	Cernăuți	Plasa Cosminului
Rogojești		47.9404962,26.1575889	Rogojești	Rădăuți	Plasa Siret
Românești		47.7788756,26.0770262	Românești	Suceava	Plasa Dragomirna
Ropcea		48.1174836,25.7593903	Ropcha	Storojineț	Plasa Flondoreni
Runcu		47.6729446,25.8468605	Runcu	Câmpulung	Plasa Dornei
Rușii-Mânăstioara (După indicațiunea Prefecturii jud. Suceava, denumirea localității este Rușii-Mânăstioara)		47.5913897,26.3791716	Rușii-Mânăstioara	Suceava	Plasa Dragomirna
Sadagura (Inclusiv comunele suburbane: Jucica-Nouă, Rohozna și Șerăuții-de-Jos)		48.3500137,25.966431	Sadhora	Cernăuți	Urban District
Sadova		47.5647657,25.4669523	Sadova	Câmpulung	Plasa Moldovei
Sălășeni				Rădăuți	Plasa Putilei
Samușeni		48.6011105,26.0538836	Samushyn	Cernăuți	Plasa Nistrului
Șar		47.2915866,25.3694486	Șaru Dornei	Câmpulung	Plasa Dornei
Sârghieni		47.985594,25.1486646	Serhii	Rădăuți	Plasa Putilei
Sărișor		47.2592814,25.312972	Sărișor	Câmpulung	Plasa Dornei

POPULATION BY DEPARTMENTS, TOWNS, DISTRICTS, VILLAGES		GPS Coordinates N,E	Google Maps	Department	District
Satu-Mare (Inclusiv satu Satu-Mare-Nou cu 1052 locuitori) (După indicațiunea Prefecturii jud. Rădăuți, denumirea localității este Satul-Mare) (După indicațiunea Prefecturii jud. Rădăuți, denumirea localității este Satul-Mare-Nou)		47.8300171,25.9968066	Satu Mare	Rădăuți	Plasa Ștefan-Vodă
Securiceni		47.5766993,26.3427686	Securiceni	Suceava	Plasa Dragomirna
Seletin		47.8735615,25.1861731	Selyatyn	Rădăuți	Plasa Putilei
Seliștea				Cernăuți	Plasa Cosminului
Șerăuții-de-Sus		48.39687,25.9554055	Horishni Sherivtsi	Cernăuți	Plasa Prutului
Șerbăuți		47.8276832,26.1441565	Șerbăuți	Suceava	Plasa Dragomirna
Sinăuții-de-Jos		48.0068009,26.1293655	Nyzhni Synivtsi	Rădăuți	Plasa Siret
Sinăuții-de-Sus		48.0149615,26.1106985	Verkhni Synivtsi	Rădăuți	Plasa Siret
Șipeniți		48.3778479,25.7516424	Shypyntsi	Cernăuți	Plasa Șipenițului
Șipotetele-pe-Siret		48.0120527,25.2865572	Dolischnij Schepit	Storojineț	Plasa Răstoacelor
Șipotetele-Sucevei		47.8048391,25.1415044	Shepit	Rădăuți	Plasa Putilei
Siret (Inclusiv comunele suburbane: Mânăstioara, Vășcăuți și Verpolea)		47.9612338,26.065675	Siret	Rădăuți	Urban District
Șișcăuți		48.551097,25.6335815	Shyshkivtsi	Cernăuți	Plasa Șipenițului
Slătioara		47.4576044,25.6574213	Slătioara	Câmpulung	Plasa Homorului
Slobozia-Banilei		48.3856215,25.425524	Sloboda-Banyliv	Storojineț	Plasa Ceremușului
Slobozia-Berlințelor		48.04639,25.9874715	Slobidka	Rădăuți	Plasa Siret
Slobozia-Comăreștilor		48.2240465,25.6314504	Sloboda-Komarivtsi	Storojineț	Plasa Flondoreni
Slobozia-Pruncului		47.7644792,26.049056	Slobozia Sucevei	Suceava	Plasa Dragomirna

POPULATION BY DEPARTMENTS, TOWNS, DISTRICTS, VILLAGES		GPS Coordinates N,E	Google Maps	Department	District
Slobozia-Rarancea		48.2761879,26.2007165	Sloboda	Cernăuți	Plasa Cosminului
Solca		47.7021939,25.8352947	Solca	Suceava	Urban District
Soloneț		47.6405247,25.9565949	Soloneț Pârteștii de Jos	Suceava	Plasa Arbore
Solonețul-Nou		47.6474278,25.9112227	Soloneț Pârteștii de Sus	Suceava	Plasa Arbore
Stăneștii-de-Jos		48.072904,26.0649634	Stanivtsi	Rădăuți	Plasa Siret
Stăneștii-de-Jos-pe-Ceremuș		48.303142,25.553276	Nyzhni Stanivtsi	Storjineț	Plasa Ceremușului
Stăneștii-de-Sus		48.072904,26.0649634	Stanivtsi	Rădăuți	Plasa Siret
Stăneștii-de-Sus-pe-Ceremuș		48.284203,25.5844061	Verkhni Stanivtsi	Storjineț	Plasa Ceremușului
Stănileşti		47.4650904,26.1502933	Cornu Luncii	Suceava	Plasa Ilișești
Stârcea		48.031497,26.032038	Sterche	Rădăuți	Plasa Siret
Stăuceni		48.388521,26.4064215	Stavchany	Cernăuți	Plasa Șipenițului
Storjineț		48.1587156,25.7150996	Storozhynets'	Storjineț	Urban District
Straja		47.9195683,25.5500579	Straja	Rădăuți	Plasa Ștefan-Vodă
Stroești		47.6173727,26.124779	Stroiești	Suceava	Plasa Ilișești
Stulpicani		47.4605891,25.7624244	Stulpicani	Câmpulung	Plasa Homorului
Stupca		47.5706328,26.0585832	Ciprian Porumbescu	Suceava	Plasa Ilișești
Șubraneți		48.3953226,25.8861146	Shubranets'	Cernăuți	Plasa Prutului
Suceava (Inclusiv comunele suburbane Ipotești, Lisaura, Scheia și Sft. Ilie)		47.6638515,26.261605	Suceava	Suceava	Urban District
Suceveni		48.056567,25.8359445	Suceveny	Storjineț	Plasa Flondoreni

POPULATION BY DEPARTMENTS, TOWNS, DISTRICTS, VILLAGES		GPS Coordinates N,E	Google Maps	Department	District
Sucevița		47.7728163,25.71908	Sucevița	Rădăuți	Plasa Ștefan-Vodă
Suhoverca		48.461803,25.7519066	Sukhoverkhiv	Cernăuți	Plasa Șipenițului
Tărășeni		48.1184335,26.0029556	Tarashany	Cernăuți	Plasa Cosminului
Tăuteni		48.5655695,25.8646551	Tovtry	Cernăuți	Plasa Nistrului
Teodorești				Suceava	Plasa Arbore
Tereblecea		48.0223343,26.0545062	Terebleche	Rădăuți	Plasa Siret
Tereblecea-Nouă		48.0223343,26.0545062	Terebleche	Rădăuți	Plasa Siret
Țibeni		47.8173172,26.022824	Țibeni	Rădăuți	Plasa Siret
Tisăuți		47.6251255,26.3075781	Tisăuți	Suceava	Plasa Ilișești
Toporăuți		48.385041,26.0905835	Toporivtsi	Cernăuți	Plasa Prutului
Torăceni		48.0203305,25.0710676	Toraky	Rădăuți	Plasa Putilei
Trestiana		48.092719,25.9658776	Dymka	Storjineț	Plasa Flondoreni
Țureni		48.2365055,26.100896	Tsuren'	Cernăuți	Plasa Cosminului
Uidești		47.3780396,26.4696694	Uidești	Suceava	Plasa Dragomirna
Vadul-Negrilesei		47.3865505,25.8355523	Vadu Negrilesei	Câmpulung	Plasa Homorului
Vadul-Nistrului		48.6147185,25.9769954	Bridok	Cernăuți	Plasa Nistrului
Valea-Boului		47.6376644,25.5172196	Pârâul Boului	Câmpulung	Plasa Moldovei
Valea-Cosminului		48.1820326,26.0120007	Valya Kuz'myna	Cernăuți	Plasa Cosminului
Valea-Putnei		47.4832057,25.3752208	Valea Putnei	Câmpulung	Plasa Moldovei

POPULATION BY DEPARTMENTS, TOWNS, DISTRICTS, VILLAGES		GPS Coordinates N,E	Google Maps	Department	District
Valea-Seacă		47.2909383,26.66443	Valea Seacă (Județul Iași)	Câmpulung	Plasa Homorului
Valeva		48.4336934,25.8346464	Valyava	Cernăuți	Plasa Șipenițului
Vama		47.5629728,25.6870221	Vama	Câmpulung	Urban District
Vășcăuți-pe-Ceremuș		48.3755187,25.5005979	Waschkiwzi	Storojineț	Urban District
Vasilău		48.6039922,25.8408969	Vasyliv	Cernăuți	Plasa Nistrului
Vaslăuți		48.444935,25.9294673	Vaslovivtsi	Cernăuți	Plasa Nistrului
Vatra-Dornei (Inclusiv comuna suburbană Dorna)		47.3490121,25.3572392	Vatra Dornei	Câmpulung	Urban District
Vatra-Moldoviței		47.650441,25.5784893	Vatra Moldoviței	Câmpulung	Plasa Moldovei
Verbăuți		48.4914265,25.9145264	Verbivtsi	Cernăuți	Plasa Nistrului
Vicovul-de-Jos		47.890661,25.7290793	Vicovu de Jos	Rădăuți	Plasa Ștefan-Vodă
Vicovul-de-Sus		47.9304887,25.6515313	Vicovu de Sus	Rădăuți	Plasa Ștefan-Vodă
Vijnicioara		48.212258,25.1854566	Vyzhenka	Storojineț	Plasa Răstoacelor
Vijnița		48.245218,25.1822294	Wyschnyzja	Storojineț	Urban District
Vilaucea		48.333711,25.3752099	Korytne	Storojineț	Plasa Ceremușului
Vintileanca		48.4072015,25.801126	Vytylivka	Cernăuți	Plasa Șipenițului
Voevodeasa		47.8001689,25.7442713	Voievodeasa	Rădăuți	Plasa Ștefan-Vodă
Voitinel		47.8800291,25.7579183	Voitinel	Rădăuți	Plasa Ștefan-Vodă
Volcineț		48.004915,25.9368155	Staryi Vovchynets'	Rădăuți	Plasa Siret
Voloca		48.19465,25.942783	Voloka	Storojineț	Plasa Ceremușului

POPULATION BY DEPARTMENTS, TOWNS, DISTRICTS, VILLAGES		GPS Coordinates N,E	Google Maps	Department	District
Voloca-pe-Derelui		48.19465,25.942783	Voloka	Cernăuți	Plasa Cosminului
Volovăț		47.8106162,25.887952	Volovăț	Rădăuți	Plasa Ștefan-Vodă
Vorniceni		47.5616859,26.1211752	Vorniceni Mari	Suceava	Plasa Ilișești
Voroneț		47.5229224,25.8632112	Voroneț	Câmpulung	Plasa Homorului
Vrânceni		48.5453914,25.7400119	Verenchanka	Cernăuți	Plasa Nistrului
Zadobreni		48.384114,25.9298204	Zadubrivka	Cernăuți	Plasa Prutului
Zăhărești		47.5885844,26.1527795	Zaharești	Suceava	Plasa Ilișești
Zahariceni		48.2084345,25.1260284	Pidzakharychi	Storjineț	Plasa Răstoacelor
Zamostea		48.3515685,25.421892	Zamostya	Storjineț	Plasa Ceremușului
Zastavna		48.5242198,25.845294	Sastavna	Cernăuți	Urban District
Zeleneu		48.354416,25.6423981	Zeleniv	Storjineț	Plasa Ceremușului
Zviniace		48.6205965,25.734446	Zvenyachyn	Cernăuți	Plasa Nistrului