
























































**Census of Romania for the Year 1930: Câmpulung Department (Jewish Population)**

POPULATION BY DEPARTMENTS, TOWNS, DISTRICTS, VILLAGES	TOTAL POPULATION	Nativity (Race) Jewish	%	Mother Tongue Yiddish	Religion Mozaic		GPS Coordinates N,E	Google Maps
<b>Total Population of the Department of Câmpulung</b>	<b>94.816</b>	<b>7.738</b>		<b>5.851</b>	<b>7.748</b>			
<b>Percentage</b>	<b>100,0</b>	<b>8,2</b>		<b>6,2</b>	<b>8,2</b>			
<b>Total Urban Population (Towns)</b>	<b>31.254</b>	<b>5.591</b>		<b>4.610</b>	<b>5.581</b>			
<b>Percentage</b>	<b>100,0</b>	<b>17,9</b>		<b>14,8</b>	<b>17,9</b>			
Orașul Câmpulungul (Moldovenesc)	10.071	1.501	14,9	1.249	1.488		47.5162376,25.5650889	Câmpulung Moldovenesc
Orașul Gura-Humorului	6.042	1.951	32,3	1.778	1.951		47.5593526,25.8921791	Gura Humora
Orașul Vama	5.315	392	7,4	169	392		47.5629728,25.6870221	Vama
Orașul Vatra-Dornei (Inclusiv comuna suburbană Dorna)	9.826	1.747	17,8	1.414	1.750		47.3490121,25.3572392	Vatra Dornei
Suburbana Dorna	2.067	13	0,6	13	13			
<b>Total Rural Population (Districts)</b>	<b>63.562</b>	<b>2.147</b>		<b>1.241</b>	<b>2.167</b>			
<b>Percentage</b>	<b>100,0</b>	<b>3,4</b>		<b>2,0</b>	<b>3,4</b>			
Plasa Dornei	16.380	639	3,9	501	643			
Plasa Homorului	23.991	470	2,0	256	469			
Plasa Moldovei	23.191	1.038	4,5	484	1.055			
<b>I. Plasa Dornei (Villages)</b>	<b>16.380</b>	<b>639</b>		<b>501</b>	<b>643</b>			
<b>Percentage</b>	<b>100,0</b>	<b>3,9</b>		<b>3,1</b>	<b>3,9</b>			
Cârlibaba	1.165	154	13,2	150	154		47.5786226,25.1189624	Cârlibaba
Cârlibaba-Nouă	628	111	17,7	109	111		47.5671662,25.1279748	Cârlibaba Nouă
Ciocănești	1.281	7	0,5	7	7		47.4789386,25.2744985	Ciocănești
Coșna	815	0	0,0	0	0		47.3708031,25.1768659	Coșna
Dârmoxa	113	0	0,0	0	0		47.1877727,25.5386638	Dârmoxa
Dorna-Candrenilor	2.379	112	4,7	95	112		47.3561091,25.2535343	Dorna Candrenilor
Glodul	249	0	0,0	0	0		47.165894,25.4782175	Glodu
Iacobeni	3.628	224	6,2	128	228		47.4266899,25.3065133	Iacobeni
Neagra-Șarului	1.268	3	0,2	3	3		47.2915866,25.3694486	Șaru Dornei
Panaci	1.240	14	1,1	5	14		47.2473385,25.3816795	Panaci

Păltiniș	288	4	1,4	4	4		47.1913601,25.4283286	Păltiniș
Pilugeni (După indicațiunea Prefecturii jud, Câmpulung, denumirea localității este Pilugani)	94	0	0,0	0	0		47.3315806,25.1685405	Pilugani
Poiana-Negrii	573	0	0,0	0	0		47.3047154,25.2001477	Poiana Negrii
Poiana-Stampii	1.430	0	0,0	0	0		47.3162633,25.1371265	Poiana Stampiei
Runcu	19	0	0,0	0	0		47.6729446,25.8468605	Runcu
Sărișor	191	0	0,0	0	0		47.2592814,25.312972	Sărișor
Șar	919	10	1,1	0	10		47.2915866,25.3694486	Șaru Dornei
<b>II. Plasa Homorului (Villages)</b>	<b>23.991</b>	<b>470</b>		<b>256</b>	<b>469</b>			
<b>Percentage</b>	<b>100,0</b>	<b>2,0</b>		<b>1,1</b>	<b>2,0</b>			
Boureni	267	0	0,0	0	0		47.5623079,25.8791543	Boureni
Bucșoaia	1.246	11	0,9	0	11		47.5326667,25.8160256	Bucșoaia
Capu-Câmpului	1.688	23	1,4	23	23		47.5062711,25.9837818	Capu Câmpului
Capu-Codrului	2.072	17	0,8	5	17		47.5304293,25.9890173	Capu-Codrului
Dorotea	1.524	9	0,6	3	9		47.5314125,25.7864142	Frasin
Frasin	2.124	156	7,3	127	156		47.5314125,25.7864142	Frasin
Gemenea	1.011	8	0,8	8	8		47.4345563,25.6867004	Gemenea
Mănăstirea-Homorului	2.068	0	0,0	0	0		47.596467,25.8467531	Mănăstirea Humorului
Miron	573	7	1,2	7	7		47.4866137,26.0071063	Mironu
Negrileasa	950	13	1,4	10	13		47.4272282,25.8114981	Negrileasa
Ostra	1.017	10	1,0	0	10		47.3947889,25.7543349	Ostra
Păltinoasa	1.622	14	0,9	14	14		47.5604931,25.9580755	Păltinoasa
Pleșa	260	0	0,0	0	0		47.6263838,25.8370972	Pleșa
Poiana-Micului	1.636	11	0,7	9	11		47.6711027,25.7548285	Poiana Micului
Slătioara	549	4	0,7	0	4		47.4576044,25.6574213	Slătioara
Stulpicani	2.610	152	5,8	17	151		47.4605891,25.7624244	Stulpicani
Vadul-Negrilesei	486	0	0,0	0	0		47.3865505,25.8355523	Vadu Negrilesei
Valea-Seacă	1.687	35	2,1	33	35		47.2909383,26.66443	Valea Seacă (Județul Iași)
Voroneț	601	0	0,0	0	0		47.5229224,25.8632112	Voroneț

III. Plasa Moldovei (Villages)	23191	1038		484	1055			
Percentage	100	4,5		2,1	4,5			
Argel	612	11	1,8	0	11		47.7650602,25.4594423	Argel
Benia-Porșescul	964	12	1,2	12	12		47.659953,25.2589417	Benia
Breaza	1.581	94	5,9	91	94		47.6378341,25.3331424	Breaza
Ciumârna	428	0	0,0	0	0		47.7103079,25.6063412	Ciumârna
Deia	703	0	0,0	0	0		47.5973945,25.6190443	Deia
Frumosul	1.869	88	4,7	48	88		47.6142027,25.6361246	Frumosu
Fundul-Moldovei	4.288	107	2,5	28	107		47.5414227,25.4147672	Fundu Moldovei
Moldova-Sulița	1.103	55	5,0	55	55		47.693384,25.2341365	Moldova-Sulița
Moldovița	3.219	436	13,5	156	452		47.6880631,25.5463028	Moldovița
Pojorâta	2.762	79	2,9	54	79		47.5168779,25.4569531	Pojorâta
Sadova	1.831	8	0,4	8	8		47.5647657,25.4669523	Sadova
Valea-Boului	1.103	13	1,2	0	13		47.6376644,25.5172196	Pârâul Boului
Valea-Putnei	455	0	0,0	0	0		47.4832057,25.3752208	Valea Putnei
Vatra-Moldoviței	2.273	135	5,9	32	136		47.650441,25.5784893	Vatra Moldoviței