










































































Census of Romania for the Year 1930: Cernăuți Department (Jewish Population)

POPULATION BY DEPARTMENTS, TOWNS, DISTRICTS, VILLAGES	TOTAL POPULATION	Nativity (Race) Jewish	%	Mother Tongue Yiddish	Religion Mozaic		GPS Coordinates N,E	Google Maps
Total Population of the Department of CERNĂUȚI	306.194	51.247		40.102	51.681			
Percentage	100,0	16,7		13,1	16,9			
Total Urban Population (Towns)	131.429	45.327		34.998	45.695			
Percentage	100,0	34,5		26,6	34,8			
Municipiul Cernăuți	112.427	42.592	37,9	32.731	42.932		48.321348,25.9339186	Czernowitz
Orașul Cosmeni	4.918	647	13,2	487	640		48.4402029,25.7667803	Kizman
Orașul Sadagura (Inclusiv comunele suburbane: Jucica-Nouă, Rohozna și Șerăuții-de-Jos)	8.968	1.459	16,3	1.335	1.488		48.3500137,25.966431	Sadhora
Suburbana Jucica-Nouă	2.181	208	9,5	93	208			
Suburbana Rohozna	3.799	370	9,7	357	378			
Suburbana Șerăuții-de-Jos	1.024	23	2,2	18	23			
Orașul Zastavna	5.116	629	12,3	445	635		48.5242198,25.845294	Sastawna
Total Rural Population (Districts)	174.765	5.920		5.104	5.986			
Percentage	100,0	3,4		2,9	3,4			
Plasa Cosminului	51.405	940	1,8	678	962			
Plasa Nistrului	49.887	2.124	4,3	1.874	2.138			
Plasa Prutului	30.360	884	2,9	762	906			
Plasa Șipenițului	43.113	1.972	4,6	1.790	1.980			
I. Plasa Cosminului (Villages)	51.405	940		678	962			
Percentage	100,0	1,8		1,3	1,9			
Bila	530	0	0,0	0	0		48.3179515,25.8829355	Bila
Boian	4.242	118	2,8	93	127		48.2696019,26.1292566	Boyany
Bordei	407	0	0,0	0	0		48.343084,25.7601411	Burdei
Camena	2.407	56	2,3	49	56		48.223109,25.844162	Kam'yana
Ceahor	2.643	7	0,3	3	7		48.241022,25.9873404	Chahor
Corovia	1.708	12	0,7	12	12		48.2261549,25.9708995	Koroviya

Cotul-Bainschi	410	0	0,0	0	0		48.1993395,26.036354	Kut
Cotul-Vânători	1.886	11	0,6	8	11		48.3286515,25.8350651	Strilets'kyi Kut
Cuciurul-Mare	10.286	224	2,2	115	224		48.2143251,25.9072921	Velykyi Kuchuriv
Gogolina	640	0	0,0	0	0		48.227302,26.2139171	Zelenyi Hai
Hlinița-pe-Prut	1.472	15	1,0	15	15		48.331935,25.7040309	Hlynytsya
Lehăcenii-Tăutului	1.159	10	0,9	8	15		48.2558425,26.172379	Prypruttya
Lucavița	1.443	26	1,8	26	26		48.197175,25.423379	Lukivtsi
Mamornița	593	10	1,7	7	10		48.220486,26.096848	Mamornytsya
Mihalcea	3.452	41	1,2	32	41		48.2514071,25.8509656	Mykhal'cha
Ostrița	2.107	11	0,5	0	11		48.257313,26.0533546	Ostrytsya
Plaiul-Cosminului	3.845	88	2,3	61	88		48.2269751,26.0219973	Molodiya
Prevoroche	880	6	0,7	6	6		48.101438,26.035663	Pryvoroky
Revcăuți	893	2	0,2	2	2		48.2811904,26.2085686	Revkivtsi
Revna-pe-Prut	1.047	6	0,6	2	6		48.335037,25.7970939	Revne
Seliștea	1.053	167	15,9	165	167			
Slobozia-Rarancea	1.419	21	1,5	10	21		48.2761879,26.2007165	Sloboda
Tărășeni	1.210	48	4,0	19	52		48.1184335,26.0029556	Tarashany
Țurenii	698	11	1,6	11	11		48.2365055,26.100896	Tsuren'
Valea-Cosminului	1.386	19	1,4	19	19		48.1820326,26.0120007	Valya Kuz'myna
Voloca-pe-Derelui	3.589	31	0,9	15	35		48.19465,25.942783	Voloka
II. Plasa Nistrului (Villages)	49.887	2.124		1.874	2.138			
Percentage	100,0	4,3		3,8	4,3			
Babin	1.604	64	4,0	64	64		48.6474561,25.6279619	Babyn
Boianceni	1.640	121	7,4	121	121		48.4892295,25.9545279	Boianchuk, Boyanchuk
Borăuți	1.758	114	6,5	90	114		48.5865801,25.6361491	Borivtsi
Cadobești	2.893	92	3,2	48	92		48.580518,25.7702164	Kadubivtsi
Chisălău	2.680	113	4,2	109	113		48.5794901,25.659971	Kyseliv

Cincău	1.834	57	3,1	50	57		48.5925956,25.8171085	Chun'kiv
Costrijeni	824	72	8,7	59	72		48.6526935,25.706548	Kostryschiwka
Crișceatec	938	72	7,7	61	72		48.6279075,25.745633	Khreshchatyk
Cuciurul-Mic	2.599	40	1,5	37	40		48.4666675,25.908891	Malyi Kuchuriv
Culeuți	715	13	1,8	13	13		48.6339329,25.8278111	Kulivtsi
Dobronăuți	1.728	89	5,2	59	89		48.482904,26.0192231	Dobrynivtsi
Doroșăuți	2.130	58	2,7	52	58		48.5872239,25.8930695	Doroshivtsi
Horoșăuți	1.756	44	2,5	21	58		48.4789535,25.9751155	Horoshivtsi
Iurcăuți	2.373	47	2,0	47	47		48.502207,25.934317	Yurkivtsi
Luca	657	27	4,1	27	27			
Mitcău	750	25	3,3	21	25		48.6047286,26.010473	Mytkiv
Mosoreni	606	17	2,8	17	17		48.6241325,26.0380974	Musorivka
Ocna	1.748	115	6,6	114	115		48.5698459,25.9731189	Vikno
Onut	1.153	35	3,0	29	35		48.5672015,26.0499626	Onut
Părâul-Negru	1.124	27	2,4	27	27		48.555611,26.0230825	Chorni Potik
Pohorlăuți	1.795	32	1,8	31	32		48.547547,25.9649945	Pohorlivka
Prelipcea	1.182	18	1,5	7	18		48.6493415,25.6752395	Prylypche
Răpujineți	1.615	37	2,3	35	37		48.6522396,25.7913172	Repuzhyntsi
Samușeni	746	5	0,7	5	5		48.6011105,26.0538836	Samushyn
Tăuteni	2.056	80	3,9	71	80		48.5655695,25.8646551	Tovtry
Vadul-Nistrului	1.045	14	1,3	14	14		48.6147185,25.9769954	Bridok
Vasilău	1.594	231	14,5	205	231		48.6039922,25.8408969	Vasyliv
Vaslăuți	2.469	31	1,3	26	31		48.444935,25.9294673	Vaslovivtsi
Verbăuți	1.056	37	3,5	37	37		48.4914265,25.9145264	Verbivtsi
Vrânceni	4.066	258	6,3	238	258		48.5453914,25.7400119	Verenchanka
Zviniace	753	139	18,5	139	139		48.6205965,25.734446	Zvenyachyn
III. Plasa Prutului (Villages)	30.360	884		762	906			

Percentage	100,0	2,9		2,5	3,0			
Buda	1.158	5	0,4	5	5		48.3066131,26.020914	Buda
Cernauca	2.589	71	2,7	71	74		48.4185974,26.0105289	Chornivka
Cotul-Ostriței	1.670	15	0,9	10	15		48.257313,26.0533546	Ostrytsya
Jucica-Veche	4.643	309	6,7	254	325		48.3500137,25.966431	Sadhora
Lențeștii-de-Jos	1.431	171	11,9	158	171		48.3500137,25.966431	Sadhora
Lențeștii-de-Sus	1.310	5	0,4	5	5		48.3500137,25.966431	Sadhora
Mahala	2.416	8	0,3	8	8		48.2958976,26.0420609	Mahala
Rarancea	4.828	60	1,2	38	60		48.3370909,26.066651	Ridkivtsi
Șerăuții-de-Sus	2.153	14	0,7	5	14		48.39687,25.9554055	Horishni Sherivtsi
Șubraneți	2.086	4	0,2	0	6		48.3953226,25.8861146	Shubranets'
Toporăuți	5.093	216	4,2	205	217		48.385041,26.0905835	Toporivtsi
Zadobreni	983	6	0,6	3	6		48.384114,25.9298204	Zadubrivka
IV. Plasa Șipenițului (Villages)	43.113	1.972		1.790	1.980			
Percentage	100,0	4,6		4,2	4,6			
Berhomet-pe-Prut	836	35	4,2	35	35		48.3643359,25.6955845	Berhomet
Clivești	1.171	24	2,0	24	24		48.4851915,25.6324794	Khlivyshche
Clivodin	2.002	46	2,3	46	46		48.4771576,25.751035	Klivodyn
Clocucica	418	3	0,7	3	3		48.3703785,25.6651286	Klokichka
Davidești	1.272	48	3,8	48	48		48.490051,25.705667	Davydivtsi
Dubăuți	1.371	28	2,0	28	28		48.353108,25.712772	Dubivtsi
Gavrilești	970	47	4,8	47	47		48.46575,25.658803	Havrylivtsi
Iujineți	1.211	51	4,2	51	51		48.536078,25.6584456	Yuzhynets'
Ivancăuți	1.765	66	3,7	58	66		48.452553,25.6703009	Ivankivtsi
Lașchiuca	1.741	33	1,9	15	33		48.413714,25.7806641	Lashkivka
Lujeni	3.592	374	10,4	302	381		48.3623187,25.7596993	Luschany
Malatineți	1.313	33	2,5	33	33		48.5105304,25.6469505	Malyatyntsi

Mămăeștii-Noui	2.690	44	1,6	30	44		48.350377,25.8254609	Mamaivtsi
Mămăeștii-Vechi	1.951	39	2,0	34	39		48.350377,25.8254609	Mamaivtsi
Nepolocăuți	1.885	315	16,7	282	316		48.3918875,25.6469655	Nepolokiwzi
Orășeni	2.835	128	4,5	117	127		48.4259664,25.6226315	Orshivtsi
Oșehlib	1.856	81	4,4	81	81		48.423303,25.7013237	Oshykhlby
Piedecăuți	1.148	52	4,5	48	52		48.3800875,25.6515979	P'yadykivtsi
Revăcăuți	735	87	11,8	37	37		48.3726815,25.685144	Revakivtsi
Stăuceni	2.395	192	8,0	190	192		48.388521,26.4064215	Stavchany
Suhoverca	2.013	46	2,3	37	47		48.461803,25.7519066	Sukhoverkhiv
Șipeniți	3.560	79	2,2	76	79		48.3778479,25.7516424	Shypyntsi
Șișcăuți	1.631	72	4,4	72	72		48.551097,25.6335815	Shyshkivtsi
Valeva	2.103	75	3,6	72	75		48.4336934,25.8346464	Valyava
Vintileanca	649	24	3,7	24	24		48.4072015,25.801126	Vytylivka