




















**Census of Romania for the Year 1930: Rădăuți Department (Jewish Population)**

POPULATION BY DEPARTMENTS, TOWNS, DISTRICTS, VILLAGES	TOTAL POPULATION	Nativity (Race) Jewish	%	Mother Tongue Yiddish	Religion Mozaic		GPS Coordinates N,E	Google Maps
<b>Total Population of the Department of RĂDĂUȚI</b>	<b>160.778</b>	<b>11.508</b>		<b>9.421</b>	<b>11.578</b>			
<b>Percentage</b>	<b>100,0</b>	<b>7,2</b>		<b>5,9</b>	<b>7,2</b>			
<b>Total Urban Population (Towns)</b>	<b>26.693</b>	<b>7.716</b>		<b>6.597</b>	<b>7.768</b>			
<b>Percentage</b>	<b>100,0</b>	<b>28,9</b>		<b>24,7</b>	<b>29,1</b>			
Orașul Rădăuți	16.788	5.611	33,4	4.939	5.647		47.8405361,25.9159326	Rădăuți
Orașul Siret (Inclusiv comunele suburbane: Mânăstioara, Vășcăuți și Verpolea)	9.905	2.105	21,3	1.658	2.121		47.9612338,26.065675	Siret
Suburbana Mânăstioara (inclusiv satul Bănțești cu 286 locuitori)	1.725	10	0,6	0	10			
Suburbana Vășcăuți	1.108	0	0,0	0	0			
Suburbana Verpolea	514	6	1,2	6	6			
<b>Total Rural Population (Districts)</b>	<b>134.085</b>	<b>3.792</b>		<b>2.824</b>	<b>3.810</b>			
<b>Percentage</b>	<b>100,0</b>	<b>2,8</b>		<b>2,1</b>	<b>2,8</b>			
Plasa Putilei	23.947	2.096	8,8	1.903	2.097			
Plasa Siret	40.541	441	1,1	279	448			
Plasa Ștefan-Vodă	69.597	1.255	1,8	642	1.265			
<b>I. Plasa Putilei (Villages)</b>	<b>23.947</b>	<b>2.096</b>		<b>1.903</b>	<b>2.097</b>			
<b>Percentage</b>	<b>100,0</b>	<b>8,8</b>		<b>7,9</b>	<b>8,8</b>			
Brodina	1.896	231	12,2	216	231		47.8825767,25.4185438	Brodina
Câmpulung-pe-Ceremuș	1.153	7	0,6	7	7		48.069019,24.991482	Dovhopillya
Chiselițeni	905	11	1,2	11	11		48.0346045,25.0543744	Kyselytsi
Coniatin	1.222	16	1,3	14	16		48.0426706,24.9388881	Konyatyn
Dihtineț	1.748	56	3,2	56	56		48.0634008,25.0425101	Dykhtynets'
Gura-Putilei	911	115	12,6	111	115		48.097835,25.099074	Ust'-Putyla
Iablonița	1.475	72	4,9	72	72		48.0274034,24.9202384	Yablunytysya
Năsipitul	531	18	3,4	18	18			
Plosca	1.211	99	8,2	53	99		47.912507,25.1420975	Ploska

Putila	1.810	379	20,9	330	382		47.9952605,25.095495	Putyla
Sălășeni	693	2	0,3	2	2			
Sârghieni	2.342	204	8,7	204	204		47.985594,25.1486646	Serhii
Seletin	4.157	736	17,7	691	737		47.8735615,25.1861731	Selyatyn
Șipotele-Sucevei	2.850	89	3,1	74	89		47.8048391,25.1415044	Shepit
Torăceni	1.043	61	5,8	44	58		48.0203305,25.0710676	Toraky
<b>II. Plasa Siret (Villages)</b>	<b>40.541</b>	<b>441</b>		<b>279</b>	<b>448</b>			
<b>Percentage</b>	<b>100,0</b>	<b>1,1</b>		<b>0,7</b>	<b>1,1</b>			
Baineț	1.625	23	1,4	2	23		47.9671253,25.9425938	Baineț
Băhrinești	1.635	18	1,1	15	21		47.983523,25.9432955	Bahrynivka
Bălcăuți	1.933	12	0,6	11	12		47.8911607,26.0680675	Bălcăuți
Botușanița	565	8	1,4	8	8		47.8775912,26.1062193	Botoșanița Mare
Calafindești	1.704	12	0,7	5	12		47.8550689,26.1161971	Calafindești
Cândești	866	2	0,2	2	2		47.9204223,26.1957838	Cândești
Cerepcăuți	1.337	34	2,5	4	34		48.017918,25.9648549	Cherepkivtsi
Climăuți	1.339	2	0,1	0	2		47.9647256,25.9258352	Climăuți
Dornești	4.934	34	0,7	77	84		47.8706017,25.9927511	Dornești
Fântâna-Albă	819	0	0,0	0	0		47.976917,25.8833555	Bila Krynyzja
Gărbăuți	910	0	0,0	0	0		47.994903,26.09684	Horbivtsi
Grănicești	1.611	9	0,6	9	9		47.8127916,26.0553936	Grănicești
Gropeni	374	11	2,9	11	11		47.8950892,26.0980654	Gropeni
Mușenița	459	0	0,0	0	0		47.9633182,25.9840822	Mușenița
Negostina	1.957	16	0,8	16	16		47.9259168,26.0730457	Negostina
Oprișeni	1.800	15	0,8	13	15		48.0548105,26.0280425	Oprysheny
Poieni	754	0	0,0	0	0		48.0518559,26.0927145	Bukivka
Rogojești	1.209	9	0,7	0	9		47.9404962,26.1575889	Rogojești
Sinăuții-de-Jos	1.149	1	0,1	1	1		48.0068009,26.1293655	Nyzhni Synivtsi

Sinăuții-de-Sus	477	14	2,9	0	14		48.0149615,26.1106985	Verkhni Synivtsi
Slobozia-Berlințelor	574	3	0,5	3	3		48.04639,25.9874715	Slobidka
Stăneștii-de-Jos	955	11	1,2	8	11		48.072904,26.0649634	Stanivtsi
Stăneștii-de-Sus	715	19	2,7	19	19		48.072904,26.0649634	Stanivtsi
Stârcea	984	12	1,2	4	12		48.031497,26.032038	Sterche
Tereblecea	2.947	19	0,6	6	19		48.0223343,26.0545062	Terebleche
Tereblecea-Nouă	1.232	34	2,8	21	35		48.0223343,26.0545062	Terebleche
Țibeni	3.239	38	1,2	36	41		47.8173172,26.022824	Țibeni
Volcineț	2.438	35	1,4	8	35		48.004915,25.9368155	Staryi Vovchynets'
<b>III. Plasa Ștefan-Vodă (Villages)</b>	<b>69.597</b>	<b>1.255</b>		<b>642</b>	<b>1.265</b>			
<b>Percentage</b>	<b>100,0</b>	<b>1,8</b>		<b>0,9</b>	<b>1,8</b>			
Bădeuți (Inclusiv satul Bădeuți-Noui cu 361 locuitori)	1.496	8	0,5	0	8		47.8057172,25.9714974	Bădeuți
Bilca	4.005	33	0,8	4	33		47.9183547,25.7451725	Bilca
Burla	1.940	0	0,0	0	0		47.7897891,25.9303952	Burla
Costișa	2.082	3	0,1	0	3		47.9258879,25.9077358	Costișa
Frătăuții-Noui	4.723	104	2,2	62	104		47.9365564,25.8429336	Frătăuții Noi
Frătăuții-pe-Suceava	1.083	40	3,7	6	40			
Frătăuții-Vechi	3.137	25	0,8	10	28		47.9053511,25.8782102	Frătăuții Vechi
Gălănești	992	6	0,6	0	6		47.9073807,25.8018529	Gălănești
Gura-Putnei	1.569	21	1,3	8	21		47.9012805,25.5939604	Gura Putnei
Horodnicul-de-Jos	2.786	0	0,0	0	0		47.8613164,25.825982	Horodnic de Jos
Horodnicul-de-Sus	3.466	4	0,1	4	4		47.8410408,25.8143091	Horodnic de Sus
Hurjuieni	847	0	0,0	0	0		47.9143407,25.842129	Hurjuieni
Marginea	4.501	23	0,5	20	23		47.8083391,25.8146524	Marginea
Măneuți	2.447	64	2,6	50	64		47.8974407,25.9258462	Măneuți
Mileșăuți	2.928	46	1,6	46	46		47.7867089,26.0099066	Milișăuți
Putna	2.990	213	7,1	134	214		47.8725139,25.6057406	Putna

Satu-Mare (Inclusiv satu Satu-Mare-Nou cu 1052 locuitori) (După indicațiunea Prefecturii jud. Rădăuți, denumirea localității este Satu-Mare) (După indicațiunea Prefecturii jud. Rădăuți, denumirea localității este Satul-Mare-Nou)	2.781	53	1,9	51	53		47.8300171,25.9968066	Satu Mare
Straja	4.662	134	2,9	115	134		47.9195683,25.5500579	Straja
Sucevița	1.519	10	0,7	0	10		47.7728163,25.71908	Sucevița
Vicovul-de-Jos	4.180	65	1,6	7	65		47.890661,25.7290793	Vicovu de Jos
Vicovul-de-Sus	8.552	328	3,8	95	334		47.9304887,25.6515313	Vicovu de Sus
Voievodeasa	1.908	66	3,5	30	66		47.8001689,25.7442713	Voievodeasa
Voitinel	1.800	0	0,0	0	0		47.8800291,25.7579183	Voitinel
Volovăț	3.093	9	0,3	0	9		47.8106162,25.887952	Volovăț